

# Genusstouren in Nordvorpommern

Rad- und Wandertouren zu besonderen Cafés

Mit Fahrplänen\*  
für Bahn und Bus  
an die Ausgangspunkte

\*gültig für 2019



Mecklenburg  
Vorpommern 

*MV tut gut.*

## Kontakte:

Nahverkehr Nordvorpommern/Rügen:

[www.vvr.verbindungssuche.de](http://www.vvr.verbindungssuche.de)

Telefon: 038326 - 600 800

Bahn:

<https://www.bahn.de/p/view/index.shtml>

## Begriffe und Abkürzungen:

NSG: Naturschutzgebiet, Wegegebot

LSG: Landschaftsschutzgebiet

Kompensationsfläche: Ausgleichsfläche für eine Baumaßnahme

## Icons und ihre Bedeutung:



Touren für Familien mit Kindern geeignet  
(keine stärker befahrenen Wege dabei)



Tour wie vorgestellt auf Grund des Fahrplans  
und/oder Öffnungszeiten nur Sa/So möglich



Wandertour



Radtour



Picknickmöglichkeit



Die Längen der Touren sind Ungefährangaben  
und wurden mit Google Maps errechnet



Unsere Empfehlung zur Rast



Laden mit regionalen Produkten



Bahnhof



Bushaltestelle

## Guten Tag!

*Mich hat es immer schon geärgert, dass so viele Wander- und Radtouren an einem Autoparkplatz beginnen. Was – wenn man die Blechkiste am Wochenende mal stehen lassen will oder gar nicht erst eine besitzt? Deshalb ist das Anliegen dieser Broschüre, Touren vorzustellen, die mit dem öffentlichen Nahverkehr zu bewältigen sind.*

*Gerade der Busfahrplan stellte mich allerdings vor immense Herausforderungen, denn am Wochenende soll man offensichtlich zu Hause bleiben und es gibt Busse, die z.B. nur dienstags und donnerstags fahren, und das auch nur in den Ferien. Um Sie nicht heillos zu verwirren, habe ich deshalb nur Busverbindungen ausgesucht, die unabhängig von den Schulferien fahren. Schauen Sie die Verbindung aber lieber nochmal nach, auch bei den Zügen!*

*Was macht eine Tour interessant? Die Schönheit der Umgebung, die Entdeckungen am Wegesrand, und oft auch das Alleinsein, weitab vom Massentourismus an der Küste. Und das i-Tüpfelchen – und manchmal auch der Hauptgrund, um überhaupt loszulaufen – die Stärkung zwischendurch oder am Ende in einem gemütlichen Café mit goldschimmerndem Tee, duftendem Kaffee und süßem, saftigem Kuchen. Viele der gastronomischen Einrichtungen sind Kleinanbieter, die deshalb nur am Wochenende geöffnet haben. Leider fahren dann wiederum die meisten Busse nicht ...!*

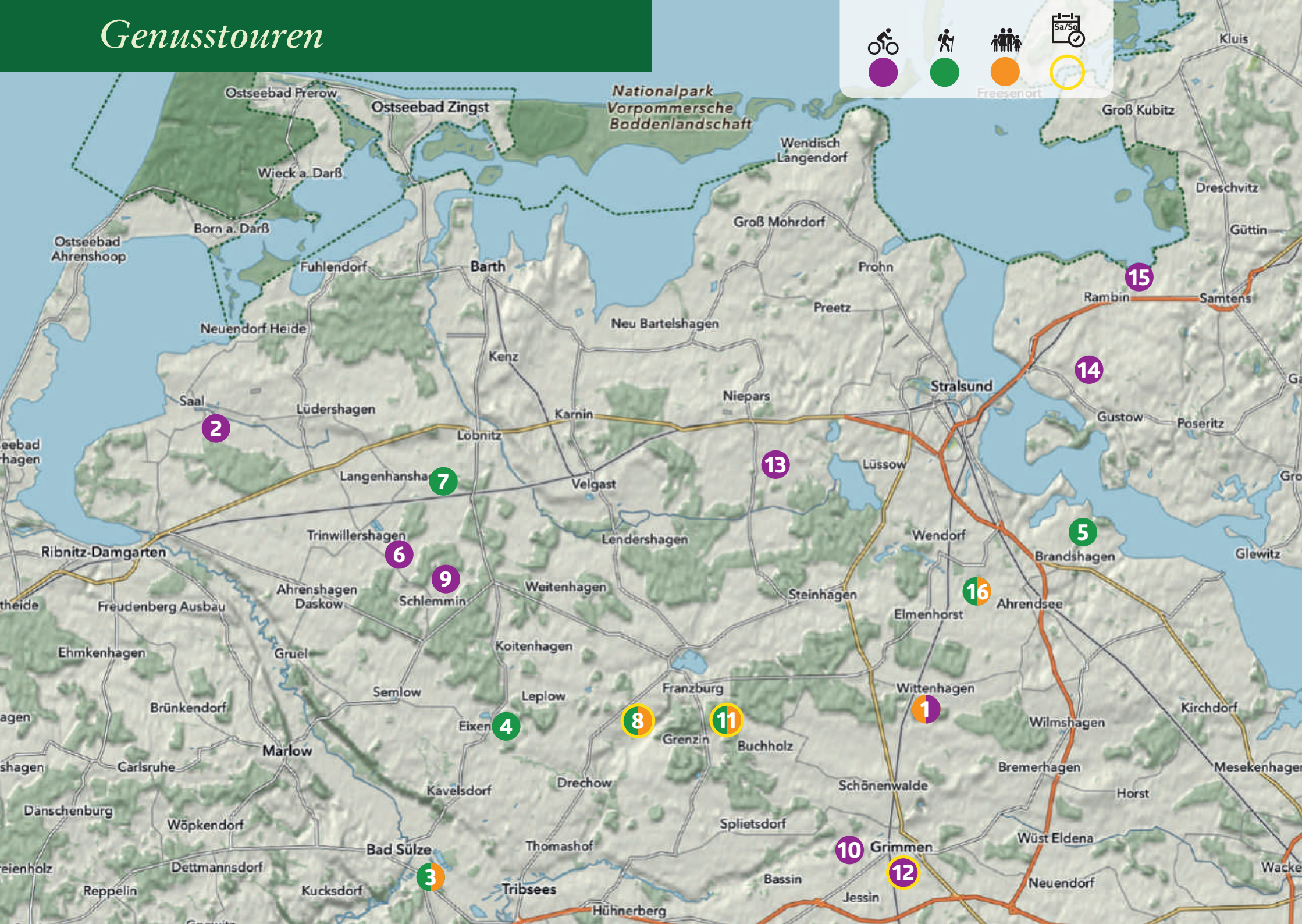
*All diese Punkte habe ich versucht zu berücksichtigen. Ich entdeckte versteckte Lehrpfade; halb verfallene Picknickbänke; zugewucherte, nicht mehr begehbare Pfade. Aber auch: Verwunschene Wege; süßes, saftiges Obst, herrenlos; verzauberte Waldtümpel; schattige Alleen, dunkel wie Kirchenschiffe; uralte Eichen; holprige Karrenwege, auf denen bestimmt schon die Postkutschen unterwegs waren; Rehe und Füchse, die nur gemächlich den Weg freigaben; bunt schillernde Libellen; die ewig kreisenden Rotmilane. Und das alles immer und immer unter dem endlos weiten pommerschen Himmel.*

**Ich wünsche Ihnen viel Spaß bei Ihren Touren!**

*Christa Budde*  
**Umweltbüro Nord e.V.**



# Genusstouren







# 1 Kornblumen und Waldesstille



## Wittenhagen – Abtshagen – Elmenhorst

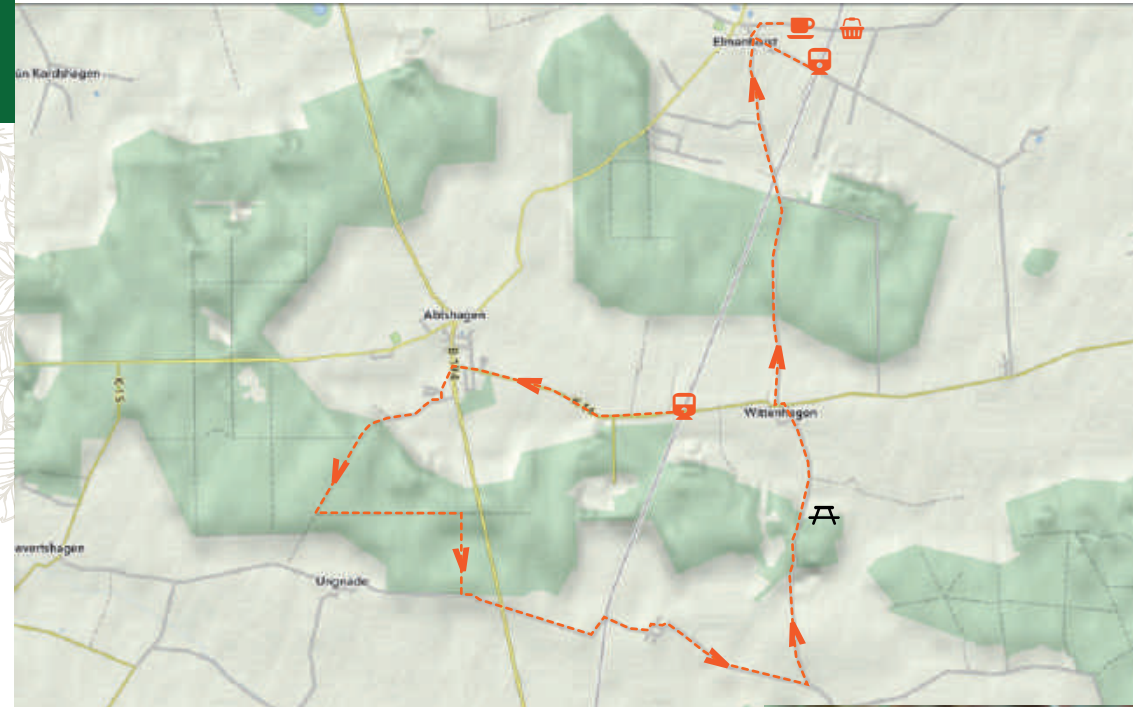
📏 Länge: 17,5 km 🚆 Start: Bahnhof Wittenhagen 🏠 Ziel: Bahnhof Elmenhorst



Nach Ausstieg in Wittenhagen in Fahrtrichtung zwischen wilden Heckenrosen weitergehen. An der Straße rechts. Ein Radweg führt entlang der Straße, schön beschattet von alten Kastanien. Links ein Gehölzbiotop, aus dem oft der Gelbspötter, ein kleiner grünlicher Vogel, zu hören ist. Gut erkennbar an Gesangsteilen, die wie eine quietschende Tür klingen. Rechts Felder mit kleinen Söllen, blühender Holunder. In Abtshagen geht es ein ganz kurzes Stück auf der Straße entlang (Kinder können auf den breiten Gehweg ausweichen). Die Hauptstraße überqueren und gleich gegenüber den Pfad nehmen, ausgeschildert als Weg zur Ferienwohnung. Im Wohngebiet an der Gabelung links, bis zu einer kleinen Straße. Hier rechts. Der Ort endet bald, Linden und Holunder, duftend, säumen die Straße. Stille.

Bei Beginn des NSG fängt ein schöner Mischwald an. Lehrtafeln erklären die Tier- und Pflanzenwelt. Bei den Holzxylophonen hängen in den Bäumen einige Fledermauskästen. Dem Hauptwaldweg folgen, dieser biegt irgendwann scharf nach links. Wenn die Straße hörbar wird, den nächstmöglichen Stichweg nach rechts nehmen. Bis zu einer kleinen Dorfstraße unweit vom Ortsschild Ungnade. Nach links, geradeaus bis zur stark befahrenen Landesstraße. Diese überqueren, geradeaus durch Glashagen. Links und rechts vor allem Felder.

Kurz vor dem Ortsschild Stoltenhagen links die kleine Straße nehmen (keine Ausschilderung). Durch den schönen Wald mit Eichen, Buchen, Haseln. Am Ende des Waldes hinter den Weiden rechts ein kleines Feuchtbiotop. Rohrsänger zwitschern ihr Lied. Hinter dem Feuchtbiotop ein kleiner Picknickplatz. Vor Wittenhagen entlang der Straße Kirschbäume. In Wittenhagen an der Dorfstraße links und dann gleich wieder nach rechts (ausgeschildert Elmenhorst). Der gut ausgebaute Weg führt teilweise durch einen von Fichten dominierten Wald, ist ansonsten recht sonnig. In Elmenhorst die Bahnhofstraße überqueren, und durch die Wohnblocksiedlung geradeaus weiter. An der T-Kreuzung nach rechts bis zum Hofcafé und –laden "Alter Pfarrhof". Von dort aus zum Bahnhof Elmenhorst.



Zugfahrplan, ab Stralsund, Haltestelle Wittenhagen  
Mo-Fr

Abfahrt	9:02	10:04	11:02	12:04	13:02
Ankunft	9:16	10:17	11:16	12:17	13:16

Sa-So

Abfahrt	9:02	11:02	12:04	13:02
Ankunft	9:16	11:16	12:17	13:16

Zugfahrplan Rückreise nach Stralsund ab Elmenhorst, Bahnhof  
Mo-So

Abfahrt	14:40	15:39	16:40	17:39	18:40
Ankunft	14:51	15:50	16:51	17:50	18:51



Kornblume

### Alter Pfarrhof

Öffnungstage: Dienstag, Freitag, Samstag

Uhrzeit: 13:00 -18:00 Uhr

📍 Schulstraße 12, 18510 Elmenhorst,

☎ 038327 – 80090

➡ [www.alter-pfarrhof-elmanhorst.de](http://www.alter-pfarrhof-elmanhorst.de)



Alter Pfarrhof







## Altenwillershagen – Kückshagen – Saal – Hessenburg – Altenwillershagen

📏 Länge: 27 km 📍 Start/Ziel: Bahnhof Altenwillershagen



Aus dem Bahnhof kommend rechts bis zur Dorfstraße. Hier rechts. Der Hauptstraße folgen bis zur B 105. Vorsichtig queren und gegenüber in den Waldweg. Anfangs links Fichtenforst, rechts naturnaher Mischwald. Den dritten Weg nach links bis zur T-Kreuzung, hier rechts; an der nächsten T-Kreuzung wieder rechts. Geradeaus bis zur Straße. Hier rechts bis Kückshagen. Dort dem Radweg nicht folgen, sondern der Dorfstraße. Links „Zum Deich“ abbiegen (als Sackgasse ausgeschildert). Dem Weg weiter folgen, aus dem Ort hinaus. Ein kleines Stück muss das Rad geschoben werden.

Der Weg führt parallel zum Bodden, in der Ferne grüßt die Saaler Kirche. Eine Holzbrücke quert den Saaler Bach. In Saal der Hofstraße bis zur Bahnhofstraße folgen, hier links. Fast am Ortsende links die Rakurität-Werkstatt. Für Besichtigung vorher anrufen (Regina Chinow, 0174-9408529). Wenden, geradeaus bis zur Lange Straße. Hier links, aus dem Ort hinaus. Ca. 1 km Landstraße bis links die „Große Bauernreihe“ abbiegt. Auf der rechten Seite die Töpferei der Familie Löber (038223-457). Auch hier ist man willkommen, in die Werkstatt und den Laden zu schnuppern. Weiter bis zum Hofladen „Hof Walden“ (Freitag 10-18 geöffnet). Zurück zur Hauptstraße, hier rechts. Vor der scharfen Linkskurve die kleine Straße nach rechts, bis zur Hessenburger Straße.

Hier rechts bis nach Hessenburg. Rechts und links der Straße Anglerteiche. An der Gabelung rechts der Dorfstraße folgen bis zum Schmiedeweg, links bis zum Café „Zur Schmiede“. Hier gibt es leckeren Kuchen und kleine Gerichte. Ein Kranich-Aktivpfad führt durch den Park mit wundervollem, altem Baumbestand. Im Obergeschoß des Hotels das Kranichmuseum. Zurück zur Dorfstraße. Nach links bis zum Parkweg. Dort rechts. Den großen Bauernhof rechts umrunden,



dann rechts die kleine Straße bis zum Wald. Manchmal kann hier die Vogelart „Neuntöter“ beobachtet werden. In den Wald. An der Kreuzung mit dem neuen Hochstand links. An der T-Kreuzung rechts; bis zur B 105, diese queren und zurück nach Altenwillershagen radeln.

Hinreise ab Stralsund, Bahnhof, Haltestelle Altenwillershagen  
Mo - So

Abfahrt	8:01	10:01	12:01
Ankunft	8:25	10:25	12:25

Ab Rbinitz:

Abfahrt	9:22	11:22	13:22
Ankunft	9:29	11:29	13:29

Rückreise, ab Altenwillershagen Bahnhof, Ankunft Bahnhof Stralsund  
Mo - So

Abfahrt	15:29	17:29	19:29
Ankunft	15:55	17:55	19:55

Nach Ribnitz:

Abfahrt	16:25	18:25
Ankunft	16:32	18:32



Töpferei Löber



### Kranichcafé

Öffnungszeiten: 1. April – 31. Oktober,  
Fr-Sa 14-19:30 Uhr, So 12-19:30

- 📍 Dorfplatz 5, 18317 Hessenburg
- ☎ 038223-669900
- ✉ info@kranichhotel.de
- 👉 www.kranichhotel.de/de/cafe.html



Kranichcafé



# 3 sonniger Moorspaziergang



## Bad Sülze und Moor

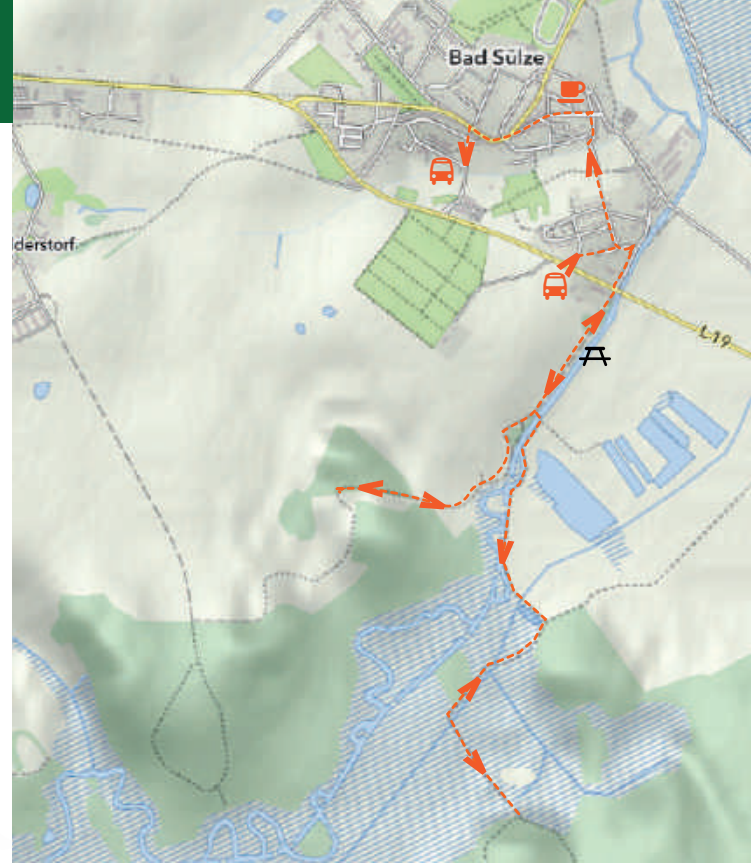
📏 Länge: 4 km 🚌 Start: Bus Bad Sülze Krähenberg 🚌 Ziel: Bus Bad Sülze Scheunenviertel



In Bad Sülze an der Haltestelle Krähenberg aussteigen. In Fahrtrichtung zurückgehen, gleich links den Krähenberg hoch. Oben nach rechts wenden, „Am Hang“ rechts hinunter bis zur Recknitz. Nach rechts der Recknitz entlang, bis zur heftig befahrenen Landstraße. Diese überqueren. Weiter entlang der Recknitz. Hier ist es schattig, und der Verkehr wird immer leiser,

je weiter Sie gehen. Eine Bank lädt bei der ersten Schautafel zum Blick über das Recknitztalmoor ein. Erlen stehen am Wegesrand. Auf der rechten Seite die blau blühende Ochsenzunge. An der Brücke über die Recknitz können Sie erst rechts weitergehen, bis zum Aussichtsturm, der etwas verloren am Hang steht. Zurück zur Brücke, überqueren. Hinter der Brücke ist nur noch der Weg nach rechts begehbar. Hier stoßen Sie noch auf einige Schautafeln.

Bald ist nur das Rauschen des Schilfs zu hören sowie die Vögel (Rohrsänger, Schwirle). Zu entdecken gibt es den C-Falter, die Gebänderte Prachtlibelle, die Plattbauchlibelle, vielleicht einen Eisvogel, gelbe Teichrosen („Mummeln“). Der Weg führt immer weiter, später durch Wald. Er ist leider KEIN Rundweg mehr. Also irgendwann umkehren. In Bad Sülze wieder den Weg zurück: Am Hang, Krähenberg. Geradeaus bleiben. Die Straße geht in einen kleinen Trampelpfad über mit Stufen hinunter. Weiter geradeaus bis zur Bauhofstraße, dieser folgen bis zur Gerhart-Hauptmannstraße. Hier links. Am Kirchplatz rechts hoch. Oben sehen Sie linker Hand am Markt das Café Wunderbar, mit kleinen Gerichten, großen Kuchenstücken und einer wunderbaren Terrasse. Aus dem Café kommend biegen Sie nach links. Immer geradeaus (Straße wird zur August-Bebelstraße), nach links den „Mühlenberg“ hinunter. Nach ca. 50 m Haltestelle „Scheunenviertel“. Hier fährt der Bus nach Stralsund, Grimmen, Ribnitz-Damgarten. Wer noch Zeit hat: Besuch Salzmuseum.



gebänderte Prachtlibelle



Ochsenzunge



Schwarzerle

Busfahrplan, ab Stralsund Busbahnhof, Bus 306, Haltestelle Bad Sülze Krähenberg, Mo- Fr

Abfahrt	8:45	11:30
Umsteigen Tribsees, Weiter mit Bus 320	9:47	12:38
Ankunft	9:54	12:58
Ankunft	9:58	13:07

Sa- So

Abfahrt	7:50	11:50
Umsteigen Tribsees, Weiter Mit Bus 320	8:43	12:43
Ankunft	8:48	12:48
Ankunft	8:57	12:57

Rückfahrt mit dem Bus ab Bad Sülze Scheunenviertel, Mo- Fr, nach Stralsund Busbahnhof

Abfahrt	14:50	16:16
Ankunft Tribsees	15:03	17:17
Abfahrt Tribsees, Bus 306	14:50	17:51
Ankunft Stralund	15:03	18:45

Sa- So

Abfahrt	13:05	17:05
Ankunft Tribsees	13:19	17:19
Abfahrt Tribsees, Bus 306	13:20	17:20
Ankunft Stralund	14:14	18:14



### Café Wunder Bar

Öffnungszeiten: 11 Uhr - 18 Uhr

📍 Am Markt 3, 18334 Bad Sülze

☎ 038229-799181

✉ info@cafe-wunder-bar.de

📍 www.cafe-wunder-bar.de



# 4 ländlicher Ausflug mit Bademöglichkeit und Gasthausbesuch



## Drechow – Eixen – Katzenow

📏 Länge: 16 km 🚌 Start: Bushalt Drechow 🚌 Ziel: Bushalt Katzenow



Schmugglerkrug

Steigen Sie in Drechow aus (schöne, alte Backsteinkirche), gehen Sie in Fahrtrichtung weiter und biegen Sie in die Kopfsteinpflasterstraße „Am Park“ ein. Wie der Name schon sagt, geht es am alten, leider verfallenen Gutshaus Drechow vorbei. Die Kastanien links zeigen deutlich, dass es sich hier um einen angelegten Gutshausweg handelt. Rechts der Grüngürtel zeigt das Tal der Bek an. An der T-Kreuzung biegen wir nach rechts ab und erreichen Hugoldsdorf. Bleiben Sie auf der Straße geradeaus. Links das imposante Gutshaus

Hugoldsdorf (wieder bewohnt). Rechts Blick in das Tal der Bek, die wir hier überqueren.

Nach Hugoldsdorf biegen wir nach links in den Feldweg ein. Auch hier zeugen wieder Kastanien von einer alten Gutshauszuwegung. Dem Weg bis nach Eixen folgen. Kurz vor Eixen riesige Pestwurzbestände. Nach rechts abbiegen. Links bald darauf der Landgasthof Schmugglerkrug, der zu einer ausgiebigen Rast einlädt. Dann weiter auf dem Radweg, bis wir linker Hand den Badesee sehen. Hier gibt es einen Aussichtsturm, Steg und Bademöglichkeit. Picknickplatz. Auf dem Radweg geht es weiter bis zum Hofladen Eixen. Dieser bietet lokale Produkte und vor allem Fleisch aus eigener Produktion an. Nun geht es ca. 800 m etwas ungemütlich an der Landstraße entlang. Bis wir rechts abbiegen nach Leplow. Hier folgt eine weit einsehbare, wenig befahrene Straße mit Pappelallee (Kompensationsfläche). Biegen Sie nach Leplow ein, an der T-Kreuzung rechts, dann gleich die erste wieder links, und nun sich eher links haltend in einen Feldweg einbiegen. Lärchen, Kiefern, verschiedene Feldgehölze, Holunder, Kirschen, Eichen. Diesem folgen. Von weitem sehen wir schon die Häuser von Katzenow. Rechts kurz vorher kleines Feuchtbiotop mit alten Weiden, Blutweiderich, Schilfröhricht. Wir folgen der Straße bis zur Eichenallee und biegen nach links in diese ein. Dieser folgen wir bis zur Straße, an der wir den Bus zurück nach Stralsund nehmen.



Pestwurz



Hinreise ab Stralsund, Busbahnhof, Bus 306, Drechow Mo-Fr

Abfahrt	8:45	11:30
Ankunft	9:37	12:22

Sa-So

Abfahrt	7:50	11:50
Ankunft	8:33	12:33

Rückreise, ab Katzenow Abzweig, Bus 306, Ankunft Busbahnhof Stralsund, Mo-Fr

Abfahrt	14:28	18:01
Ankunft	15:20	18:45

Sa-So

Abfahrt	13:30	17:30
Ankunft	14:14	18:14

### Schmugglerkrug Eixen Anja Schlichting

Öffnungszeiten: Fr-So 12-20

- 📍 Barther Straße 1, 18334 Eixen
- ☎ 038222-553099
- ✉ info@schmugglerkrug.de
- 👉 www.schmugglerkrug.de


### LandHof Eixener See

Öffnungszeiten: Sa 9 -13

- 📍 Barther Str. 9, 18334 Eixen
- ☎ 038222-468
- ✉ info@landhof-eixener-see.de
- 👉 www.landhofs-shop.de



Schmalblättrige Weidenröschen



LandHof Eixener See




# 5 Spaziergang durch Dorf und Urwald mit Kormorankolonie



## Brandshagen – Niederhof

📏 Länge: 6,5 km 🚌 Start/Ziel: Bushaltestelle Abzweig Niederhof



Aussteigen bei der Haltestelle Abzweig Niederhof. Nach links in die Straße nach Niederhof einbiegen. Es geht immer bergab, auf der wenig befahrenen Straße, zwischen Feldern hindurch, an deren Rändern Mohnblumen, Kornblumen und Wiesenkornel wachsen.

Nach ca. 2 km erreichen Sie Niederhof und folgen der Straße bis zum Ende zu einem kleinen Platz.

Hier biegt rechts ein Waldpfad ein. Diesem folgen Sie. Bei der ersten Gabelung dem Wegweiser „Gästehaus Niederhof“ folgen. Ein herrlicher Wald empfängt Sie mit uralten Wildkirschen, knorrigen Eichen, mächtigen Buchen. Sie passieren eine kleine Badestelle. Schließlich erreichen Sie das Gästehaus. Schöner Blick über den Bodden nach Rügen. Überqueren Sie die Wiese zwischen Bodden und Haus. Dann betreten Sie „Urwald“. Hier kann schon mal ein umgestürzter Baum quer über dem Weg liegen. Und schon bald hören Sie es: lautes Quaken, Geschwätz. Es ist die Kormorankolonie. Folgen Sie dem Pfad, bis es Ihnen wie auf einer Plattform möglich ist, einen guten Blick auf die Kolonie zu erhalten. Keine Sorge, die weißen Blätter hier deuten nicht auf eine Krankheit: es ist der Kot der Kormorane. Die Bäume der Kolonie haben längst ihre Blätter verloren. Im Mai/Juni herrscht ein sehr reges Treiben in der Kolonie. Die großen schwarzen Vögel sind permanent mit Futterholen für ihre Jungen beschäftigt.

Gehen wir weiter, werden die Vogelstimmen rauer, die Nester vereinzelter und mehr im Wald gelegen. Hier brüten die Graureiher. Halten Sie sich an der Kreuzung rechts. Wir verlassen den Wald und erreichen linker Hand das rote „Bärsondere Haus“. Die Eigentümerin heißt einen mit einem Stück Kuchen und einer Tasse frisch gebrühten Kaffees willkommen. Es gibt keine offiziellen Öffnungszeiten, aber es ist fast immer jemand da. Einfach vorher anrufen! Zurück geht es denselben Weg.



**Hinreise**, ab Stralsund Busbahnhof, Bus 303, Haltestelle Abzweig Niederhof. Mo - Fr

Abfahrt	9:41	16:55
Ankunft	10:00	17:14

Sa-So: keine Verbindung

**Rückreise**. Bus erste Spalte ab Niederhof und NICHT in den Schulferien, außerdem 90 Minuten vorher telefonische Anmeldung nötig: 038326-600 800, Bus zweite Spalte ab Niederhof Abzweig. Mo-Fr, Bus 303, Ankunft Stralsund Busbahnhof.

Abfahrt	15:40	17:39
Ankunft	16:06	18:00



Kormoran

### Das Bär-sondere Haus, Hannelore Bräuer

📍 Niederhof 15, 18519 Brandshagen

✉ info@dasbaersonderehaus.de

☎ 038328-80091

🖱 www.dasbaersonderehaus.de



das Baersondere Haus





# 6 Märchenwald und alte Kirchen

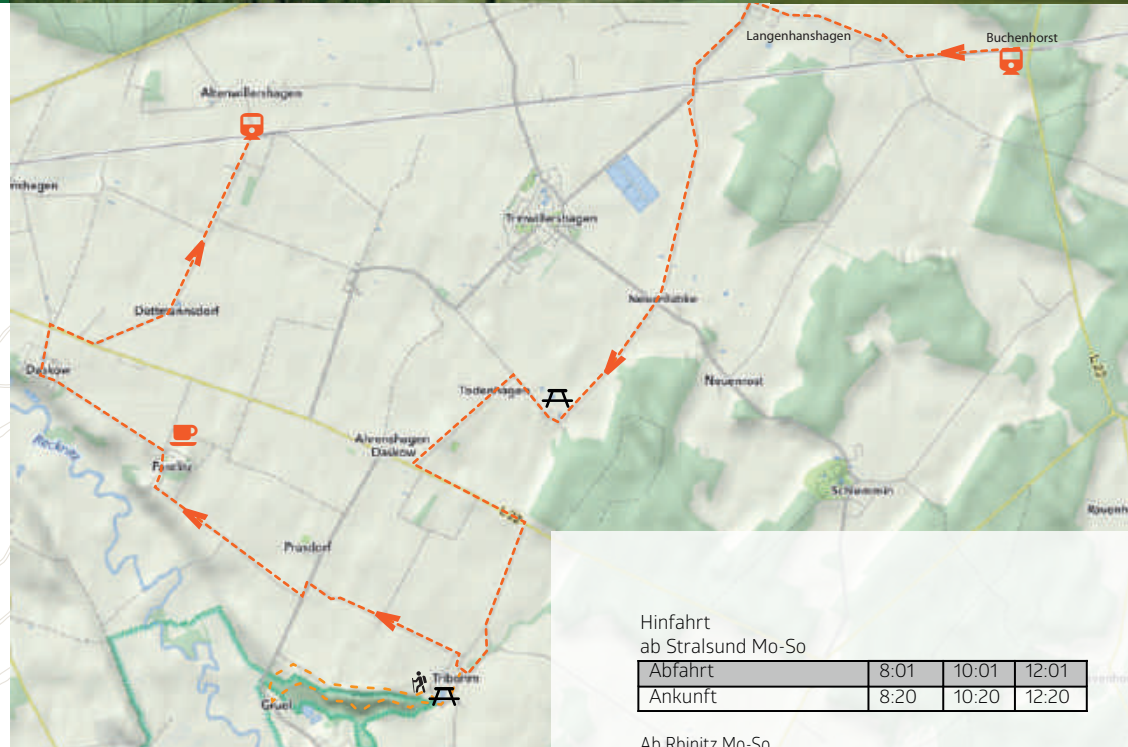


## Buchenhorst – Ahrenshagen – Tribohm – Pantlitz – Altenwillershagen

📏 Länge: (ohne Tribohm): 27 km 🚲 Start: Buchenhorst 🏠 Ziel: Altenwillershagen



Die Gleise am Bahnhof Buchenhorst im Rücken, nach links den Feldweg nehmen. Oft ist hier das Schnarren der Graumannern zu hören. An der T-Kreuzung rechts bis nach Langenhanshagen. Unter schönen alten Kastanienbäumen bis zur Gabelung. Hier links. In der scharfen Rechtskurve geradeaus den schmalen Weg (Radweg Schlemmin). Rechts und links eine Hecke mit Weißdorn, Hasel, Holunder, alten Weiden. In Neuenlütke geradeaus. Unter den Bäumen die riesigen Blätter der Pestwurz. Zu hören ist z.B. der Sprosser, dessen Gesang dem der Nachtigall ähnelt. An der T-Kreuzung rechts bis Ahrenshagen, OT Todenhagen, mit einem alten Turmhügel. An der T-Kreuzung links. Die Ortsstraße ist etwas belebter, Kinder können auf dem breiten Gehweg fahren. An der Hauptstraße auf dem holprigen Radweg nach links. Bis zum Abzweig „Tribohm“ auf der gegenüberliegenden Straßenseite. Diesen nehmen. Kurz vor Tribohm duftende Silber-Ölweide. An der Gabelung links. Geradeaus bis zur Tribohmer alten Kirche (Schlüssel im Kasten). Das Rad bei der Kirche anschließen und zu Fuß das bezaubernde Tribohmer Bachtal erkunden. Dazu dem Weg folgen, an der Gabelung rechts (leider keine Ausschilderung). Rechts ein Teich mit Rohrkolben, links eine Fischtreppe. An dieser schönen Stelle steht ein Picknicktisch. Der Lehrpfad ist ein Rundweg von 6,5 km oder 3 km. Vergessen Sie den überlaufenen Jasmund auf Rügen! Hier haben Sie knorrige Eichen, wundervolle Buchenwälder, geheimnisvolle Erlen-Bruchwälder für sich alleine! Schautafeln stellen die Vegetation und die Tierwelt vor. Wieder bei der Tribohmer Kirche, bis zur Brücke zurückfahren. Überqueren, am Gutshaus vorbei und kurz vor dem Ortsausgang links. An der ersten Kreuzung geradeaus, an der T-Kreuzung nach links und gleich wieder rechts nach Pantlitz. An der Kirche gibt es die wohlverdiente Pause mit Blick über das Recknitztal, Getränken und Kuchen bei der freundlichen Mitarbeiterin. Turmbesteigung möglich. Zurück zur Hauptstraße, hier links. An der Kreuzung Kastanienstraße links nach Daskow. Straße wenig befahren. Am Schlosspark rechts. An der Landstraße (L22) auf dem Radweg rechts, dann links nach Altenwillershagen. Kurz vor dem Schild Bahnübergang rechts zum Bahnhof Altenwillershagen.



Hinfahrt  
ab Stralsund Mo-So

Abfahrt	8:01	10:01	12:01
Ankunft	8:20	10:20	12:20

Ab Ribnitz Mo-So

Abfahrt	9:22	11:22	13:22
Ankunft	9:34	11:34	13:34

Rückreise, ab Altenwillershagen Bahnhof,  
nach Stralsund Mo-So

Abfahrt	15:29	17:29	19:29
Ankunft	15:55	17:55	19:55

Nach Ribnitz Mo-So

Abfahrt	16:25	18:25
Ankunft	16:32	18:32



### Fahrradkirche Pantlitz

Öffnungszeiten Mai bis September,  
14-18 Uhr



# 7 beschaulicher Spaziergang durch Wald und Dorf



## Buchenhorst – Langenhanshagen – Buchenhorst

📏 Länge: 11,5 km 🚆 Start / Ziel: Bahnhof Buchenhorst



Auf dem Bahnhofsvorplatz Buchenhorst stehen Info-Tafeln zur Vorpommerschen Waldlandschaft. Weiter zur Straße, die Schienen überqueren. Gleich dahinter fängt links der Lehrpfad „Wanderweg Buchenhorst“ an. Manchmal der Beginn von tiefen Fahrspuren durchzogen. Oft viele Weinbergschnecken. Anfangs etwas langweiliger Fichtenforst. An Stelle des alten Forsthauses (nicht mehr zu sehen), die erste Tafel. Riesige Kastanien zeugen vom ehemaligen Garten. Weiter durch Mischwald mit Eichen, Lärchen, und vor allem Buchen.



Der Waldlaubsänger lässt seinen rollenden Triller hören. Der Zilpzalp singt sein „zilp zalp zalp“. Als Wegweiser dienen große Steine mit Blatt. An den alten Höhlenbäumen sieht man vielleicht Spechte oder den Kleiber. An der T-Kreuzung rechts. Am Ende des Lehrpfades rechts eine Streuobstwiese mit Picknickhütte. Bitte das Tor wegen der Rehe immer gut schließen! Weiter bis zur Landstraße, hier ca. 350 m nach links. Dann rechts in die kleine, wenig befahrene Straße nach Balkenkoppel. Der Ort ist klein, beherbergt aber ein schön saniertes Gutshaus. Weiter entlang einer Hecke mit Weiden und Laubbüschen. Der Rotmilan kreist über den angrenzenden Feldern, in der Ferne vielleicht Seeadler. Die Bahnleiße überqueren. Weiter bis Langenhanshagen. In der Nähe vom Ortseingang das leider vollkommen verfallene Schloß Langenhanshagen.

Der Weg durch den Ort zieht sich hin. Aber alte Kastani- enbäume, Fliederbüsche, Obstbäume, eine alte Backstein- kirche, ein Storchenhorst verkürzen den Weg. An jedem zweiten Haus wird das Bellophon angeworfen, das die Wanderer den anderen Hunden des Ortes ankündigt. An der Weggabelung geradeaus. Endlich - die Ostseemüh- le - ein geräumiger Laden mit Ölspezialitäten aus eigener Produktion und anderen Bioprodukten. Außerdem ein gemütliches Café mit kleinen Gerichten und Kuchen. Zurück geht es wieder durch den Ort. Allerdings nur bis zum Bahn- übergang. Vor diesem links in den Feldweg einbiegen. Unter der Begleitung des Schnarren der Grauammer zurück zum Bahnhof Buchenhorst.



Hinfahrt  
ab Stralsund Mo-So

Abfahrt	8:01	10:01	12:01
Ankunft	8:20	10:20	12:20

Ab Ribnitz Mo-So

Abfahrt	9:22	11:22	13:22
Ankunft	9:29	11:29	13:29

Rückreise, ab Altenwillershagen Bahnhof,  
nach Stralsund Mo-So

Abfahrt	15:29	17:29	19:29
Ankunft	15:55	17:55	19:55

Nach Ribnitz Mo-So

Abfahrt	14:20	16:20	18:20
Ankunft	14:32	16:32	18:32

### Ostseemühle - Hofladen und Café

Öffnungszeiten: Mo-Sa 9-17 Uhr

📍 Dorfstrasse 14, 18320 Langenhanshagen,


☎ 038225-519840

✉ verkauf@ostseemuehle.de

👉 www.ostseemuehle.de



Ostseemühle Hofladen und Café



Rotmilan







## Drechow – Franzburg

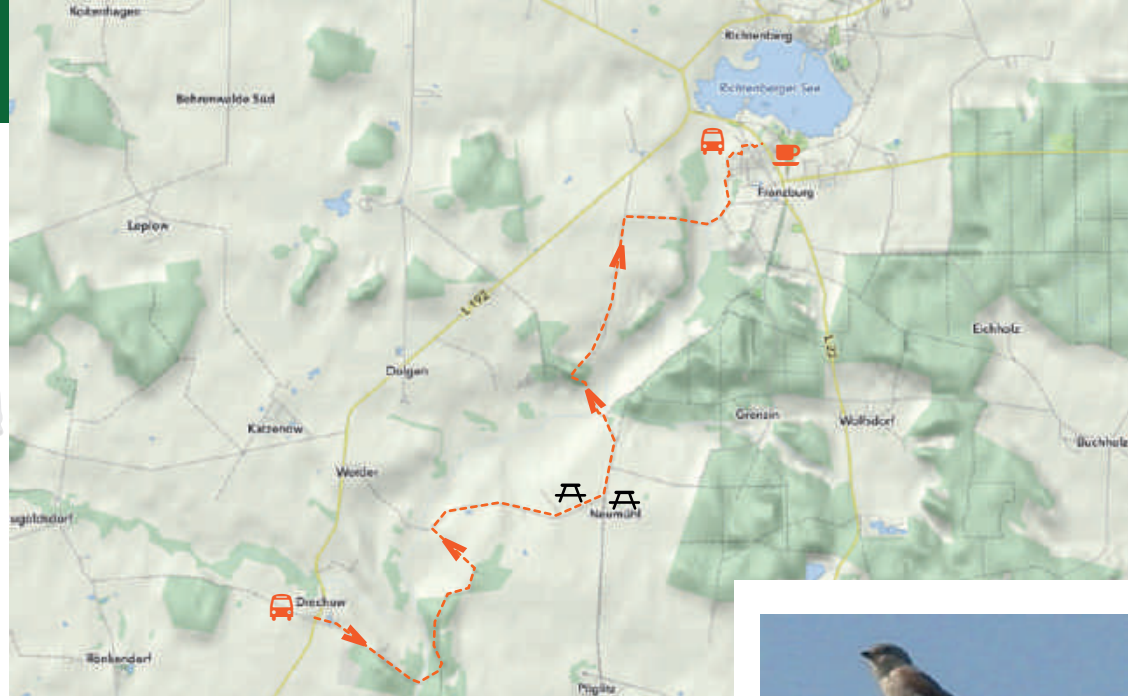
↔ Länge: 11,5 km 🚌 Start: Drechow 🚌 Ziel: Franzburg



Nach Ausstieg in Drechow die Straße überqueren, links am Dorfweiher vorbei. Dem Plattenweg folgen. Bei der Gabelung entweder rechts weiter oder links dem Feldweg folgen. Rechter Weg: Links ein schöner Mischwald, rechts ein Kiefernforst. Der Weg führt zu einer Brücke über die Blinde Trebel. Die Brücke queren. Nach der Brücke schräg links halten, nach ca. 10 Metern ein kleiner Damm, diesem nach links folgen. Bald ist der Weg wieder als solcher zu erkennen. Weiter durch den Wald, über den Fuchsberg.

Nach Verlassen des Waldes Felder. Immer dem Weg folgen. Bevor der Weg rechts hoch führt, ist links eine kleine Brücke zu entdecken. Hinter dieser ein alter Picknicktisch. Zurück über die Brücke, dem Weg rechts hoch folgen. (Sind Sie hinter Drechow dem Feldweg links gefolgt, haben Sie abenteuerlich eine seichte Furt über die Bek überquert, und kommen bei erwähntem Picknickplatz heraus.) Teilweise ist der Weg nun sehr sandig, bis Neumühl. Ab hier wieder Asphalt. Kurz vor dem Dorfende links lädt der bezaubernde „Rastplatz unter der Linde“ mit Picknickplatz, Sonnenuhr und schöner Blumenwiese zu einer romantischen, ungewöhnlichen Rast ein. Weiter bis zur T-Kreuzung am Radweg. Hier links. Ca. 600m weiter beginnt links (nach dem Gehöft) ein Feldweg schräg abwärts. Leicht zu übersehen! Mit Glück sieht man entlang des Weges junge Neuntöter.

Folgen Sie dem Weg bis zum Beginn des Landschaftsschutzgebietes. Wunderschön schlängelt er sich erst durch das Tal der Blinden Trebel, dann durch den Wald. Nach dem Wald rechts ein interessanter Trockenstandort (Landschaftsschutzgebiet). Hier sind viele nicht sehr häufige Pflanzen zu entdecken. Weiter nach Gersdin, durch den Ort durch. Nach Gersdin nicht den Feldweg rechts einschlagen, sondern weiter bis zum Plattenweg. Hier rechts. In der Ferne ist bereits die Franzburger Kirche zu sehen. Kurz vor Franzburg führt ein Weg zur Mönchquelle. Diesem folgen bis zum Stadtpark. Hier links. Immer geradeaus, über die Schloßstraße hinweg. Vorbei an der Kirche. Bis rechter Hand der Klostergarten und das Café Wieckhaus liegen.



Hinreise ab Stralsund, Busbahnhof, Bus 306, Drechow Mo-Fr

Abfahrt	8:45	11:30	13:15
Ankunft	9:37	12:24	14:09

Sa-So


Abfahrt	7:50	11:50
Ankunft	8:33	12:33

Rückreise, ab Franzburg, Mo – Fr, Abfahrt Franzburg Promenade, Bus 306, Ankunft Busbahnhof.

Abfahrt	14:41	15:42	18:12
		Nur zu Schulzeiten	
Ankunft	15:20	16:18	18:45

Sa-So

Abfahrt	13:41	17:41
Ankunft	14:14	18:14



junger Neuntöter



Heidenelke

**Café Wieckhaus Franzburg**, Anne-Maria Schauseil,

Öffnungstage: Sa-So, Uhrzeit: 14-17 Uhr

📍 Geskestraße 2, 18461 Franzburg

☎ 038322-551015

✉ info@cafe-wieckhaus.de

📍 www.cafe-wieckhaus.de





# 9 ländliche Radtour mit Kunstgenuss und deftiger Einkehr



## Buchenhorst – Balkenkoppel – Schlemmin – Buchenhorst

📏 Länge: 19 km 🚉 Start/Ziel: Bahnhof Buchenhorst



Die Landstraße vom Bahnhof Buchenhorst aus, ist mit Fahrrad wirklich nicht zu empfehlen! Deshalb den Feldweg vom Bahnhof aus (wenn Sie die Gleise im Rücken haben) links einschlagen. An der T-Kreuzung links über die Schienen. Immer geradeaus den „Langen Weg“. Durch Balkenkoppel hindurch. Bis zur Landstraße. Diese queren und den Waldweg gegenüber nehmen. Diesem folgen. Bei der ersten Möglichkeit

(nicht den Reitweg!) rechts. Auf diesem Weg bleiben, bis Sie wieder auf die Landstraße stoßen. Hier links. Jetzt sind es nur noch 400 m, bis Sie die Landstraße wieder verlassen können. Rechts nach Eickhof abbiegen. Diese kleine Straße ist wenig befahren. Am Ende von Eickhof rechts ein Storchenhorst. Die Straße wird rechts gesäumt von Eschen, Eichen, Ahorn, Büschen wie Liguster, dahinter riesige Felder, am Horizont Wald. In Schlemmin empfängt uns eine schöne, alte Rotbuchenallee. Gleich vorne links (ausgeschildert an der Straße) geht ein kleiner Weg zu der „Rosentau-Keramik“. Vorher anrufen, Besuch möglich mit Besichtigung der Werkstatt und Kauf, ebenso Besichtigung des schön angelegten Rosengartens. Weiter geht es geradeaus auf der Hauptstraße, bis zur alten Backsteinkirche. Links geht es zum Schloss. Gegenüber das kleine Café Bartelt mit ein paar Tischen und gutem Kuchen. Dann geht es zurück zur Kirche, hier jetzt links abbiegen. Nach ca. 200 m links ausgeschildert zur Senfmühle.

Dort gibt es einen Laden mit zahlreichen Senfsorten aus eigener Produktion sowie der Möglichkeit für einen deftigen Imbiss und einer Werkstattbesichtigung. Weiter geht es durch die Eichenallee zur Hauptstraße, dieser links folgen bis Neuenrost. Hier rechts den Weg nach „Löbnitz“ nehmen. Plattenweg, aber gut befahrbar. In Balkenkoppel links abbiegen, über den Bahnübergang, dann gleich dahinter wieder den Feldweg zum Bahnhof. Zu hören sind Graumernern (sitzen auf den Leitungen rechts vom Weg), und oft zu sehen in der Ferne der imposante Seeadler.



Hinreise ab Stralsund, Zug, Haltestelle Buchenhorst Mo-So

Abfahrt	8:01	10:01	12:01
Ankunft	8:20	10:20	12:20

Ab Rbinitz:

Abfahrt	9:22	11:22	13:22
Ankunft	9:34	11:34	13:34

Rückreise, ab Buchenhorst Bahnhof, nach Stralsund, Mo-So

Abfahrt	15:34	17:34	19:34
Ankunft	15:54	17:55	19:55

Nach Ribnitz:

Abfahrt	14:20	16:20	18:20
Ankunft	14:32	16:32	18:32



Stieleiche

### Rosentau Keramik

Öffnungszeiten: Sa 9-13 Uhr

- ☎ 038225-518959
- ✉ wolf.rehfeld@web.de
- 📍 www.rosentau-keramik.de

### Senfmühle, Ivonne und Michael Kostross

- 🕒 Öffnungszeiten: April - Oktober
- 📍 Di - Sa von 9-17 Uhr (ansonsten nach Absprache)
- 📍 Hauptstraße 12, 18320 Schlemmin
- ☎ 038225-519736
- ✉ info@steinmühlensenf.de
- 📍 www.steinmühlensenf.de



Rosentau-Keramik



Senfmühle





## Grimmen – Hohenwieden – Grimmen

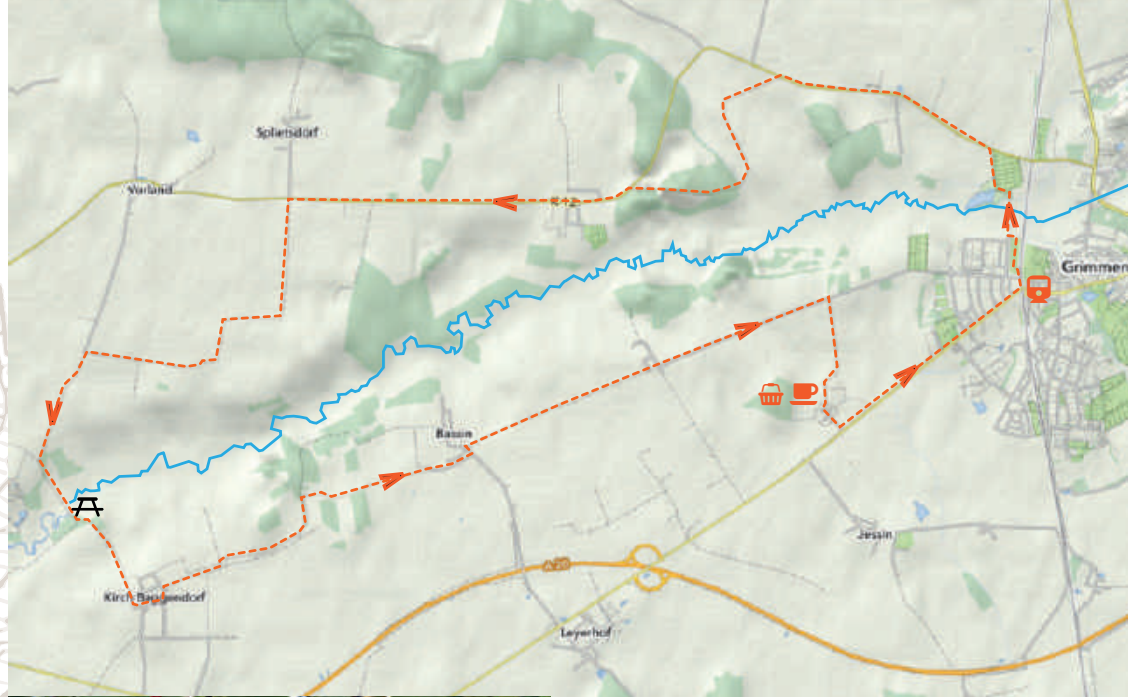
 Länge: 28 km  Start / Ziel: Bahnhof Grimmen



Den Bahnhof im Rücken nach links wenden, nach dem Kreiseln die Bahnschienen überqueren, gleich dahinter rechts abbiegen bis zur Kirschallee. Dieser folgen. An der T-Kreuzung nach rechts, dann wieder links, bis links ein Radweg abbiegt. Diesen nehmen. Am hübschen Naturbad vorbei – oder hier eine erste Pause einlegen. An der Landstraße links. Die Landstraße ist unangenehm zu fahren (aber insgesamt nur 2 km). Eintönige Felder. 1 km hinter Holthof ist links das Jazz-Café ausgeschildert.

Hier einbiegen, den Wegweisern folgen. Blumenwiesen. Dann eine alte Wassermühle, Skulpturen, das Jazz-Café. Dem Weg in den Wald folgen. Rechts die Bienenkästen eines Waldimkers. Schöner Mischwald mit Buchen, Eichen, Fichten, Hasel. Bezaubernde Ausblicke in das Trebeltal. Bei Erreichen der Landstraße links abbiegen, wenig Verkehr. In Quitzin nach links Abstecher zum Schloss. Der Park ist öffentlich zugänglich. Uralte Eichen, eine sehr alte Blutbuche, Linden. Bänke laden zur Rast ein. Auch die Kapelle ist sehenswert. Zurück zur Straße. Bei Metzgerei Blömer gegenüber der Straße nach Splietsdorf die Straße nach links nehmen. Weißdorn auf der linken Seite und viele Sauerkirschen rechts. Dem Hauptweg folgen bis zu einem großen Gehöft an T-Kreuzung, hier links. Immer dem streckenweise sehr kiesigen Weg folgen. An der Gabelung nach links. Nach einem kleinen Wäldchen findet man sich mitten im wunderschönen Trebeltal. Hinter der Brücke ein uralter Karrenweg (als Radweg ausgeschildert!). Eventuell das Stück einfach schieben, es sind nur ca. 700 m. Durch ein Kiefernwäldchen nach Kirch-Baggendorf.

Vorbei am Schwimmbad. Bis zur Kirche, dann links. Nach dem Ort, kleiner Trampelpfad nach links zum Radweg. Diesen nach rechts. Weg oft kiesig, wenig spektakulär. Der Weg führt um einen großen Landwirtschaftsbetrieb herum, dem Hauptweg folgen. An der T-Kreuzung links nach Basin, gleich wieder rechts. Kleine Straße, wenig befahren. Die rücksichtsvollsten Autofahrer aller Touren! Bei Grelenberg rechts nach Hohenwieden mit Café und Hofladen. Von dort guter Radweg entlang der Straße zurück nach Grimmen.



Kirsche



Zug von Stralsund nach Grimmen  
Mo-So

Abfahrt	7:02	8:04	9:02	10:04	11:02	12:04
Ankunft	7:23	8:23	9:23	10:23	11:23	12:23

Sa-So





Abfahrt	7:02	9:02	11:02	13:02
Ankunft	7:23	9:23	11:23	13:23

Rückreise, ab Grimmen, Ankunft Stralsund Hbf  
Mo-So

Abfahrt	15:29	16:29	17:29	18:29	19:29
Ankunft	15:50	16:51	17:50	18:51	19:50

### SOS-Dorfgemeinschaft Grimmen-Hohenwieden

Öffnungszeiten: Mi – So 14:00 – 17:00

-  Hohenwieden 17, 18507 Grimmen
-  038326-65440
-  dg-grimmen@sos-kinderdorf.de
-  www.sos-kinderdorf.de






# 11 Wildromantische Waldwanderung



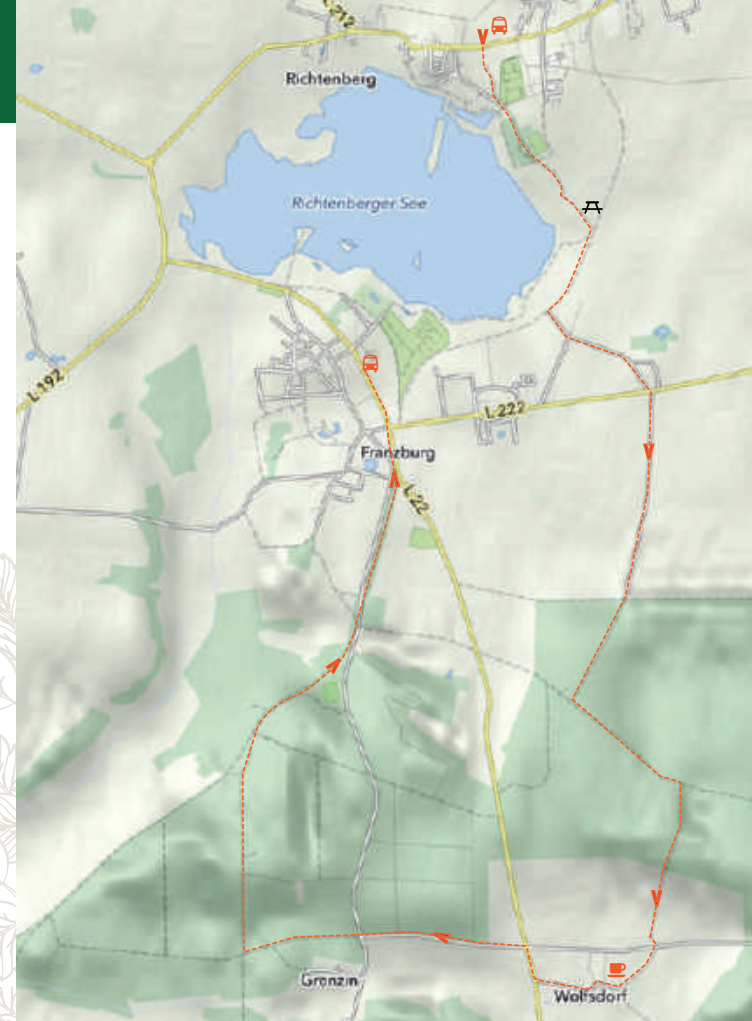
## Richtenberg – Wolfsdorf – Franzburg

↗ Länge: 13 km 🚌 Start: Richtenberg 🚌 Ziel: Franzburg



An der Haltestelle Markt die Straße queren, ein kleines Stück in Fahrtrichtung zurück. Rechts in die Küsterstraße. Vorbei an der alten Richtenberger Kirche. Von der Treppe aus bereits Blick auf den Richtenberger See, eine Kompensationsmaßnahme für die A20. Am Fuße der Treppe ein bisschen links halten, Richtung Seeufer und Skulpturenpark. Weiter links. Nach ca. 50 m Weggabelung, hier rechts, den Fußweg am See entlang. Vielleicht hören Sie das tiefe hu-hu der Rohrdommel. Hinter dem Fußballplatz nach rechts. Am Aussichtsturm Picknicktisch. Vom Turm Ausblick auf den See mit seiner reichen Vogelwelt. Dem Weg weiter folgen. Am Radweg rechts. Erster Abzweig links, bis zur Straße „Zum See“, hier links. Die Landstraße L222 queren und direkt gegenüber auf den „Eichholzer Weg“. Links und rechts Felder, begrenzt von dichten Wäldern. Bussarde sind zu sehen, oft der Rotmilan. Am Waldrand den rechten Weg geradeaus in den Wald.

Ein dichter Fichtenwald. An der ersten Gabelung links, bei der nächsten rechts, dann wieder links. Bei der Wendeschleife führt ein weniger gut ausgebauter Weg geradeaus, diesen nehmen, die erste Möglichkeit nach rechts. Danach den zweiten Abzweig links. In der Ferne ist bereits das Ende des Waldes zu sehen. An der Straße Buchholz-Wolfsdorf rechts. In Wolfsdorf bei den ersten Häusern, links hinter einer Streuobstwiese, in den kleinen Weg biegen (keine Beschilderung). Gleich darauf erreichen Sie das gemütliche Büchercafé der Familie Maunz. Nach der Pause mit bestem Kuchen vom Café aus nach links in die Schulstraße. Links ein altes, kleines Kirchlein. Geradeaus bis zur Landesstraße. Hier rechts, ca. 50 m, und dann nach links in die sehr wenig befahrene Straße nach Gersdin /Neumühl. Rechts Roteichen. An der 4-Kreuzung gleich rechts abbiegen, oder die nächste (bei letzterer ein altes Hügelgrab), oder die übernächste. Alle Wege führen zum Fahrradweg entlang der Hellberge, ein Naturschutzgebiet mit Trockenrasen und einer Vielfalt an Schmetterlingen. Betreten auf den Wegen erlaubt. Weiter geradeaus, am Supermarkt vorbei, Abtshägener Straße queren, und geradeaus „An der Promenade“ weiter, bis zur Bushaltestelle auf der rechten Straßenseite.



Schachbrettfalter



Ehrenpreis



Schwalbenschwanz

Hinreise ab Stralsund, Busbahnhof, Bus 306, Richtenberg Haltestelle Markt, Sa-So

Abfahrt	7:50	11:50
Ankunft	8:17	12:33

Rückreise, ab Franzburg, Abfahrt Franzburg Promenade, Bus 306, Ankunft Busbahnhof Stralsund, Sa-So

Abfahrt	17:41
Ankunft	18:15


**Café im Obstgarten**, Familie Maunz  
Öffnungszeiten, Sommer, Sa-So 14-18.

☎ 038325-657290

Leider wird dieses schöne Café eventuell auf Dauer zumachen. Dies stand bei Drucklegung noch nicht fest. Unbedingt vorher anrufen! Alternativ kann am Ende der Tour das Café von Tour 8 besucht werden oder Peti's Eiscafé am Richtenberger See



Café im Obstgarten







## Grimmen – Nehringen – Grimmen

📏 Länge: 59 km 📍 Start / Ziel: Bahnhof Grimmen



Den Bahnhof im Rücken nach links wenden, die Gleise queren, den Radweg entlang der Straße bis Kirch-Baggendorf nehmen. Wenig spektakulär und relativ viel Verkehr. (Alternative bis Kirch-Baggendorf links Richtung Brönkow. Wenig Verkehr. Links Kastanien und Eschen, später Eichen und Pappeln. Am Ibtzgraben leuchten weinrot Blutweiderich und Zottiges Weidenröschen. An der T-Kreuzung links nach Grammendorf. Bis Abzweig rechts, nach Keffenbrink. Bis Nehringen durch wundervolle Lindenallee. Nicht auf den Radweg nach Dorow abbiegen, sondern geradeaus auf das Gutshaus zu. Eventuell Abstecher nach links zum Polder Rodde machen. Ansonsten nach rechts über Kopfsteinpflaster bis zur Trebeltalbrücke, die Mecklenburg und Vorpommern trennt. Davor Bademöglichkeit an der Trebel. Wieder zurück, Plattenweg vor Jugendhaus Graureiher nach links. An der T-Kreuzung links. Interessante Doppelallee aus Ahorn und Weiden. In Dorow links Richtung Bassendorf. In Bassendorf ein Gutshaus sowie ein kleiner Laden von Vorsicht Geschmack (Mo-Do 8-9, Fr 8-16). Hier nach rechts abbiegen, Richtung Fäsekow. Sehr schöne, alte Kastanienallee, später in Linden übergehend. In Fäsekow rechts, Radweg nach Deyelsdorf. Dann den ausgeschilderten Radweg (an Wendeschleife) links nach Tribsees nehmen. Nach ca. 1 km ein schöner Picknickplatz. Weiter, eine kleine Allee, Hecken. Bei alleinstehendem Haus nach links in den Wald. Mischwald, zwischendurch Fichtenforst. Immer auf Hauptweg bleiben, Richtung Tribsees/Stralsund. Am Ende links dem Radweg folgen, unter der Autobahn durch, auf Anhöhe, dann nach links, durch kleine Allee, bei Hauptstraße Radweg nach rechts. Diesem folgen bis zum Café Stöberscheune, in dem man gemütlich im Garten sitzt. Es gibt auch ein zahmes Schwein, Vögel, Kaninchen. Kurz vor Zarrentin endet der Radweg auf kleiner Straße, dieser folgen, bis Radweg wieder beginnt. Dann entweder dem Radweg bis Grimmen folgen. Oder bei Kirch Baggendorf wieder den Alternativweg nehmen.

Den Bahnhof im Rücken nach links wenden, die Gleise queren, den Radweg entlang der Straße bis Kirch-Baggendorf nehmen. Wenig spektakulär und relativ viel Verkehr. (Alternative bis Kirch-Baggendorf links Richtung Brönkow. Wenig Verkehr. Links Kastanien und Eschen, später Eichen und Pappeln. Am Ibtzgraben leuchten weinrot Blutweiderich und Zottiges Weidenröschen. An der T-Kreuzung links nach Grammendorf. Bis Abzweig rechts, nach Keffenbrink. Bis Nehringen durch wundervolle Lindenallee. Nicht auf den Radweg nach Dorow abbiegen, sondern geradeaus auf das Gutshaus zu. Eventuell Abstecher nach links zum Polder Rodde machen. Ansonsten nach rechts über Kopfsteinpflaster bis zur Trebeltalbrücke, die Mecklenburg und Vorpommern trennt. Davor Bademöglichkeit an der Trebel. Wieder zurück, Plattenweg vor Jugendhaus Graureiher nach links. An der T-Kreuzung links. Interessante Doppelallee aus Ahorn und Weiden. In Dorow links Richtung Bassendorf. In Bassendorf ein Gutshaus sowie ein kleiner Laden von Vorsicht Geschmack (Mo-Do 8-9, Fr 8-16). Hier nach rechts abbiegen, Richtung Fäsekow. Sehr schöne, alte Kastanienallee, später in Linden übergehend. In Fäsekow rechts, Radweg nach Deyelsdorf. Dann den ausgeschilderten Radweg (an Wendeschleife) links nach Tribsees nehmen. Nach ca. 1 km ein schöner Picknickplatz. Weiter, eine kleine Allee, Hecken. Bei alleinstehendem Haus nach links in den Wald. Mischwald, zwischendurch Fichtenforst. Immer auf Hauptweg bleiben, Richtung Tribsees/Stralsund. Am Ende links dem Radweg folgen, unter der Autobahn durch, auf Anhöhe, dann nach links, durch kleine Allee, bei Hauptstraße Radweg nach rechts. Diesem folgen bis zum Café Stöberscheune, in dem man gemütlich im Garten sitzt. Es gibt auch ein zahmes Schwein, Vögel, Kaninchen. Kurz vor Zarrentin endet der Radweg auf kleiner Straße, dieser folgen, bis Radweg wieder beginnt. Dann entweder dem Radweg bis Grimmen folgen. Oder bei Kirch Baggendorf wieder den Alternativweg nehmen.



Zug von Stralsund nach Grimmen

Mo-Fr	7:02	8:04	9:02	10:04	11:02	12:04
Abfahrt	7:02	8:04	9:02	10:04	11:02	12:04
Ankunft	7:23	8:23	9:23	10:23	11:23	12:23

Sa-So

Abfahrt	7:02	9:02	11:02	13:02
Ankunft	7:23	9:23	11:23	13:23

Rückreise, ab Grimmen, So- Mo, Ankunft Stralsund Hbf

Abfahrt	15:29	16:29	17:29	18:29	19:29	20:29
Ankunft	15:50	16:51	17:50	18:51	19:50	20:51

### Stöberscheune Creativ Café

Frau Andrea Kotecki

Öffnungszeiten: Samstag und Sonntag  
(am besten vorher anrufen)

- 📍 Grimmener Chaussee 10, 18465 Tribsees, OT Siemersdorf
- ☎ 038320-71641
- ✉ Kotecki@t-online.de
- 👉 [www.stoeberscheune.de](http://www.stoeberscheune.de)



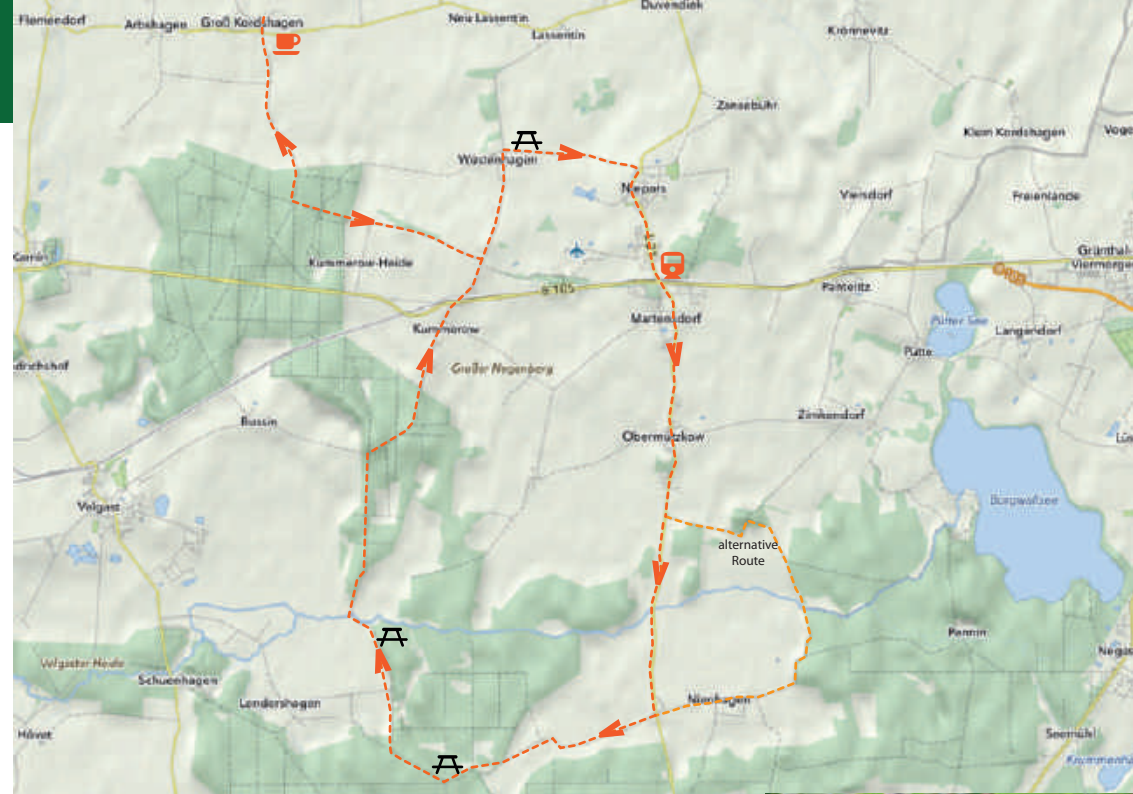


## Martensdorf – Endingen – Martensdorf

↗ Länge: 33 km 📍 Start / Ziel: Bahnhof Martensdorf

Aus dem Bahnhof Martensdorf kommend die große Kreuzung überqueren und durch Martensdorf. Radweg bis Obermützkow. (Was mit der Gutshofanlage und dem Quizpfad passiert, war bei Drucklegung noch nicht klar.) Durch Obermützkow. Ca. 3,5 km über Landstraße bis Nienhagen (Bei viel Verkehr ca. 300 m hinter Obermützkow links über Gehag fahren, ca. 6 km mehr). In Nienhagen rechts Feldweg nach Endingen (ausgeschildert). Durch meist geteerten Mittelstreifen gut fahrbar. An der sehenswerten Endinger Klosterruine alte Linden. Große (giftige!) Bestände des Riesen-Bärenklaus. Weiter bis Endinger Stern. Picknickplatz. Hier Richtung Lendershagen/Starkow. Auf Hauptweg bleiben, nicht abbiegen. An der Brücke über die Barthe schöner Picknickplatz unter Eiche.

Alte Wälder. Stille. Hier ist man wirklich mit dem Wald alleine. Bei Bussin keine Brücke über die Schienen mehr, daher an der T-Kreuzung rechts nach Kummerow. In Kummerow die stark befahrene B105 mit Hilfe der Verkehrsinsel überqueren und auf den Bahnsteig fahren. Diesem nach rechts folgen, wird zum Fußweg, durch die Unterführung, immer weiter. Beim Schild Wüstenhagen links abbiegen in eine kleine kaum befahrene Straße. Weißdorn und Weiden, abgelöst durch rechts Kiefern, links Beeresträucher. Später Eichen. In Kummerower Heide geradeaus weiter auf dem Feldweg, hinein in den Wald. Hier vor allem Fichten. An der Viererkreuzung in der rechten Ecke ein alter verwitterter Stein als Wegweiser. Hier rechts. Nach dem Wald einigermaßen befahrbarer Plattenweg. Immer weiter, flüsternde Pappeln stehen am Rand, rote Beeresträucher. Rechts tauchen große Silos auf. Die Landesstraße überqueren und gleich gegenüber weiter auf das Café Olsen zu. Hier gibt es frischen Kuchen und als Spezialität Baumkuchen. Für den Rückweg denselben Weg nehmen bis Wüstenhagen. Hier links abbiegen. An den Häusern vorbei. Am Picknickplatz unter einer Linde rechts in den Radweg Pütte/Niepars. Plattenweg gut befahrbar. Links Rapsfeld, Gehölze mit Haseln, Robinien. Der Weg endet an der alten Backsteinkirche von Niepars. An der Hauptstraße rechts abbiegen, auf der anderen Straßenseite Radweg. In Kürze ist man am Bahnhof Martensdorf.



Hinreise ab Stralsund, Bahnhof, Haltestelle Martensdorf Mo-So

Abfahrt	8:01	10:01	12:01
Ankunft	8:09	10:09	12:09

Ab Rbinitz:

Abfahrt	9:22	11:22	13:22
Ankunft	9:45	11:45	13:34

Rückreise, ab Martensdorf, Ankunft Bahnhof Stralsund Mo-So

Abfahrt	15:46	17:46	19:46
Ankunft	15:55	17:55	19:55

Nach Ribnitz:

Abfahrt	16:09	18:09
Ankunft	16:32	18:32

### Café Olsen,

Öffnungszeiten: Do-Mo, 14-18 Uhr

📍 Hofallee 6, 18442 Groß Kordshagen  
 ☎ 038231-77782  
 ✉ info@cafe-olsen.de  
 🗺 www.cafe-olsen.de



Große Klette



Riesenbärenklaus







## Rügen Altefähr – Gustow – Ramin

↗ Länge: 25 km 🚉 Start: Bahnhof Altefähr 🏠 Ziel: Bahnhof Ramin



Start beim Bahnhof Altefähr. Vom Bahnhof aus schräg links nach Grahlhof einbiegen (nicht durch die Unterführung). Nach starken Regenfällen leider ein schlecht zu befahrender Weg. Am Wegesrand Brombeeren, Wegwarte, Johanniskraut. Nach ca. 100m schöner Picknickplatz mit Aussicht auf Stralsunds Skyline sowie den Bodden. Falls der Platz besetzt sein sollte: 50 m gibt es einen weiteren.

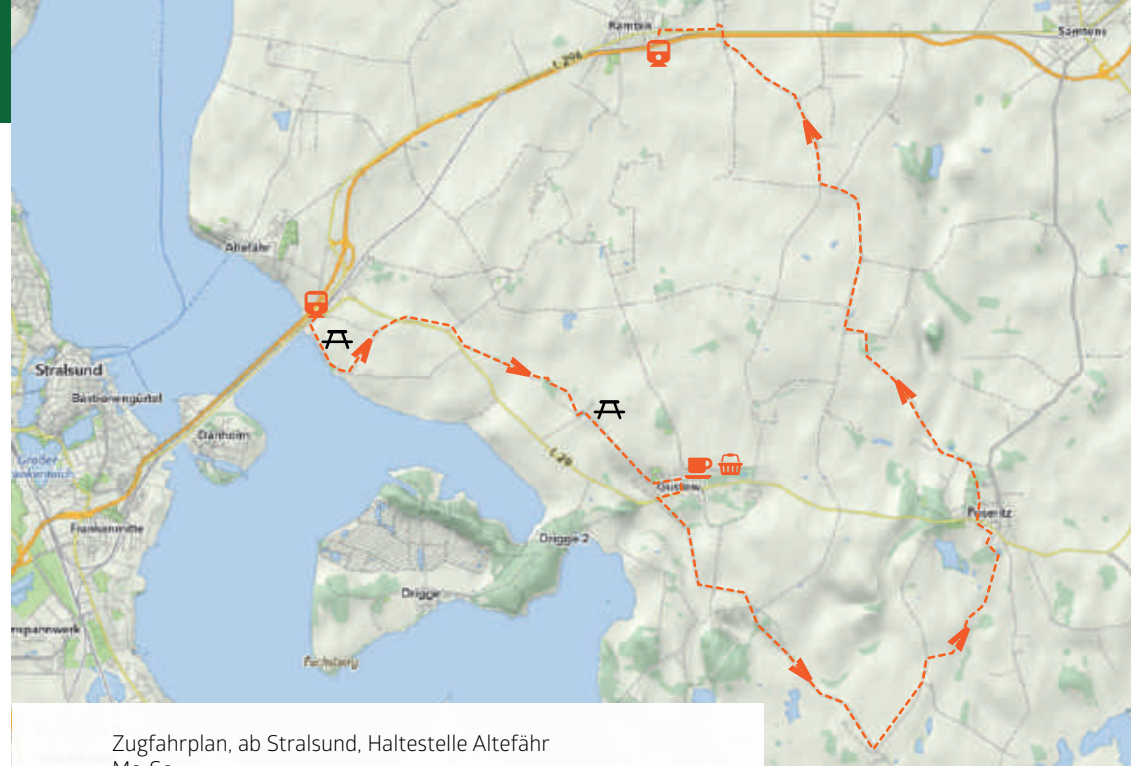



Weiter nah am Wasser entlang. Radweg gut ausgeschildert. Leider hört man die ganze Zeit auch die große Straße. Ab Nesebanz ist der Weg asphaltiert. Anhöhe hoch. Oben schöner Picknickplatz, überdacht. Gleich darauf ist man in Gustow. In den zweiten Abzweig Gartenweg links einbiegen. Bis zum Bio-Insel e.V. Schöner Bioladen mit großem Sortiment und kleinem Café mit leckerem Kuchen.



Dann weiter Richtung Hauptstraße. Nach rechts abbiegen. Kurz vor Ortsausgang nach links Richtung Poseritz. Wenig spektakulärer Radweg. Folgen Sie den guten Ausschilderungen Richtung Poseritz. Kurz vor Poseritz kleines Feuchtgebiet (Landschaftsschutzgebiet). Durch Poseritz durch, immer geradeaus. Am Ortsende Inselmolkerei mit großem, gemütlichem Café und Hofladen. An der Molkerei vorbei weiterfahren. Immer Richtung Ramin.

Vor Götemitz entlang des Radweges eine Walnussallee, eine Baumart, die man selten an Alleen findet. Rügenzubringer schon lange vor Ramin zu hören und zu sehen. In Ramin Pommernkate. Sehr großes Café mit Laden, der einheimische Waren verkauft. Zum Bahnhof Ramin an der Straße zurück, bis zur Bahnhofstraße. Rechts einbiegen und bis zum Bahnhof folgen.



Zugfahrplan, ab Stralsund, Haltestelle Altefähr  
Mo-So

Abfahrt	9:01	10:00	11:01	12:00	13:01
Ankunft	9:08	10:08	11:08	12:08	13:08

Zugfahrplan Rückreise nach Stralsund ab Ramin  
So-Fr

Abfahrt	14:42	15:44	16:42	17:44	18:42
Ankunft	14:55	15:57	16:55	17:57	18:55

### Bio-Laden naturInsel

Öffnungszeiten: April - Oktober Mo-Fr 7-18 Uhr  
November - März Mo-Fr 7-17 Uhr

- 📍 Am Mühlenberg 3, 18574 Gustow
- ☎ 038307-419807
- ✉ inselwerkstaetten@kransdorf.de
- 🖱 [www.kransdorf.de/naturinsel.php](http://www.kransdorf.de/naturinsel.php)



Merettich



Bio-Laden naturInsel





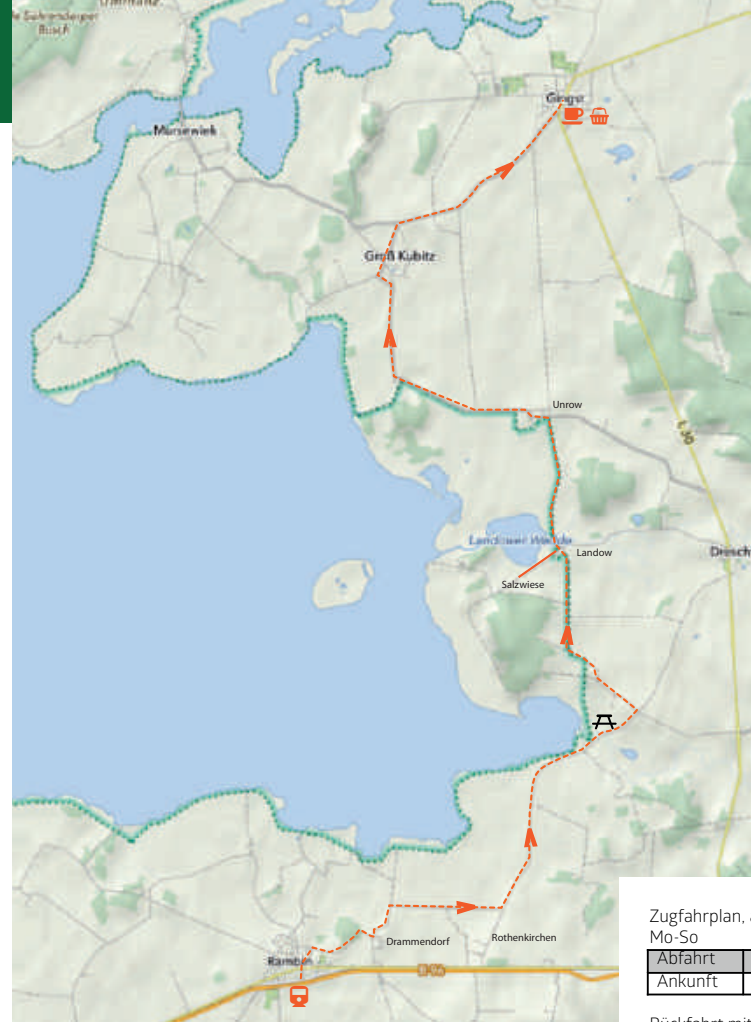
## Rügen Rambin – Gingst

🚲 Länge: 18 km (wenn mit Radzfaz-Bus zurück) 🚉 Start: Rambin 🚌 Ziel: Bus Gingst

Start ist der Bahnhof in Rambin. Zur Hauptstraße, diese überqueren, kurz Richtung Stralsund fahren, dann rechts abbiegen. Gleich wieder rechts in „Neue Straße“. Dieser folgen, dann rechts dem Radweg nach Dreschwitz/Gingst folgen. Schöner Blick auf Bodden. Großes Phacelia-Feld. Sukzessionsfläche linker Hand. Nach Wäldchen etwas langweiliger Feldweg. Richtung Rothenkirchen halten. An T-Kreuzung nach links abbiegen. Großer Landwirtschaftsbetrieb. Der wenig befahrenen Straße folgen. Im Herbst leuchten links rote Hagebutten und die roten Beeren des Weißdorns. Rechts auf abgeernteten Feldern Kraniche und Gänse. Picknickplatz mit Blick auf Bodden. An Kreuzung links abbiegen, Richtung Landow. Schöner Waldweg. Vor allem alte knorrige Stieleichen.

Vor Landow allmählich in Ahorn, Eschen, Hasel übergehend. Linker Hand der Nationalpark. In Landow große Blühfläche in Dorfmitte. Rechts schöne alte Kirche, die offen ist. Zwei kleine Bänke an Kirche, die zur Rast einladen. Wer möchte noch Abstecher Richtung Ralow. Nach ca. 500 Metern rechter Hand schöne Salzgraswiese und Küstenüberflutungsmoor. Ansonsten geradeaus weiter Richtung Unrow. Blick auf Bodden. In Unrow an der Kreuzung entweder geradeaus: schlechter Weg, sandig, langweilig durch große Felder. Oder nach links Richtung Groß Kubitz. Linker Hand hinter Unrow schönes Biotop mit viel Klee und Schmetterlingen. Immer weiter bis zur Hauptstraße, ab da nach rechts straßenbegleitender Radweg. Unter Bäumen, meist Ahorn.

In Gingst kommt man direkt gegenüber vom Museumscafé raus. Nette Sitzmöglichkeiten im Garten bzw. auch drinnen. Kleines Antiquariat, noch kleinerer Laden. Abstecher zum Marktplatz, hier Restaurant, Bioladen mit kleinem Gärtchen zum Kaffeetrinken, schön sortierter Buchladen. Zurück entweder denselben Weg. Oder mit Radzfaz-Bus nach Bergen. Von da aus mit dem Zug. Oder nach Bergen radeln. Und dann mit dem Zug zurück.



Zugfahrplan, ab Stralsund, Haltestelle Rambin Mo-So

Abfahrt	9:01	10:00	11:01	12:00	13:01
Ankunft	9:13	10:13	11:13	12:13	13:13

Rückfahrt mit dem Radzfaz Bus nach Bergen, von da ab mit dem Zug zurück. Abfahrt Gingst Schulhof mit Ankunft in Bergen, Bahnhof. Die Radzfaz Busse verkehren von Mitte Mai bis Mitte Oktober

Abfahrt	13:17	19:17
Ankunft	13:38	19:38

Abfahrt ab Bergen, Ankunft Stralsund

Abfahrt	14:27	15:29	16:27	17:27	18:27
Ankunft	14:55	15:57	16:55	17:57	18:55

### Museumscafé Gingst,

Öffnungszeiten: Do-Di 12-17

📍 Karl-Marx-Straße 19a, 18569 Gingst,

☎ 038305-539993

✉ museumscafe-gingst@t-online.de

👉 www.museumscafe-gingst.de



Museumscafé




# 16 ländlich dörflicher Spaziergang auf Feldwegen



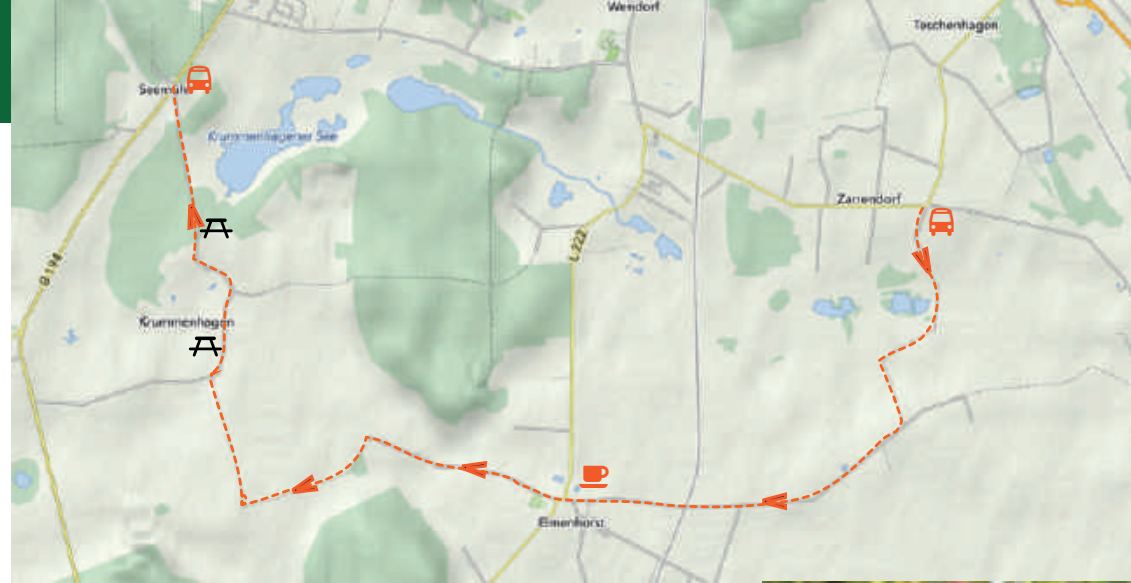
## Zarrendorf – Elmenhorst – Krummenhagen

↗ **Länge:** 12,5 km (bis Elmenhorst 5,5 km) **Start:** Zarrendorf **Ziel:** Negast



Start an der Bushaltestelle „Wendeplatz“ in Zarrendorf. Das Buswartehäuschen im Rücken gegenüber in den Teschenhäger Weg. Nach ca. 250 m rechts ein kleiner Teich mit Libellen und Wasserläufern. Der Zilpzalp singt oft, ein Vogel, der seinen eigenen Namen ruft. Am Ortsausgang auf der linken Seite ein Storchenhorst. 50 m weiter links eine Kompensationsfläche mit Weißdorn und Holunder, die Goldammer, Dorngrasmücke, Schwarzkehlchen Nahrung oder Brutplatz bieten. Auf der rechten Seite ein Teich. In den kleinen Erdhügeln oft Erdhummeln. Auf dem ganzen Weg hoch oben in der Luft der Gesang der Lerchen. Weiter auf dem Plattenweg. Links und rechts Felder. An der T-Kreuzung rechts. Es folgen wenig schöne alte Massentierhaltungsställe. Immer weiter bis zum Café und Laden „Alter Pfarrhof“, wo es Getränke gibt und leckeren Kuchen, alles in Bio-Qualität. Kleiner Kinderspielplatz. (Hier können Sie die Tour beenden, und vom Bahnhof Elmenhorst die Rückreise antreten, Weg im Café erfragen). Der Straße bis zur T-Kreuzung folgen. Links die alte Kirche mit dem hölzernen Glockenturm. Die Straße schräg nach links überqueren und den Krummenhägener Weg nehmen.

Nach Verlassen des Dorfes Feldweg. Lerchen singen, Raben kreisen unter dem weiten Himmel. Schlehen, alte Weiden, Holunder, Ebereschen und Kirschen säumen den Weg. In Krummenhagen an der T-Kreuzung rechts. An der Lehm-bauwerkstatt ein überdachter Picknickplatz. Weiter durch Krummenhagen mit seinen schön renovierten Häusern. In der Krummenhägener Straße Nr. 29 die Seifenmanufaktur Ziolkowski, wo man herrlich duftende Seifen erstehen kann. Weiter durch den Ort. Am „Dorfplatz“ das Restaurant Rumpelstilz. Weiter Richtung Negast. Die Straße ist nun asphaltiert, aber wenig befahren. Rechts und links die Ver-landungszone des Krummenhägener Sees, der selber nicht zugänglich ist. Hier wachsen die Wasser liebenden Erlen, sowie Pappeln, Traubenkirschen, Buchen, Eschen, Schachtelhalme. Nach ca. 1 km rechts der Wasserlauf des Mühlen-baches. In Negast an der vielbefahrenen Hauptstraße links die Bushaltestelle „Krummenhagen Abzweig“. Hier fährt der Bus zurück nach Stralsund.



Bus ab Stralsund, Mo- Fr, Abfahrt Busbahnhof (wenn nicht anders vermerkt), Ziel Zarrendorf „Wendeplatz“. Am Wochenende fahren leider keine Busse!

Abfahrt	Bus 9	Nur Schulzeit! Bus 310	Bus 9, ab Hauptbahnhof	Nur Schulzeit! Bus 310
	11:47	12:33	14:05	15:10
Ankunft	12:04	12:49	14:27	15:19

Ab Negast, Mo- Fr, Abfahrt Krummenhagen Abzweig, Bus 306, Ankunft Busbahnhof Stralsund.

Abfahrt	Nur Schulzeit		Nur Schulzeit	Nur Schulzeit	
	14:13	14:56	15:57	16:54	18:25
Ankunft	14:35	15:20	16:18	17:17	18:45

Sa und So

Abfahrt	17:54
Ankunft	18:14



Weißdorn fruchtend

### Alter Pfarrhof

Öffnungstage: Dienstag, Freitag, Samstag  
13:00 -18:00 Uhr

- Schulstraße 12, 18510 Elmenhorst
- 038327 – 80090
- [www.alter-pfarrhof-elmanhorst.de](http://www.alter-pfarrhof-elmanhorst.de)

### Duftnoten Ziolkowski

Öffnungstage: Mo-Mi, Fr, 11:00 -18:00 Uhr

- Krummenhägener Str. 29,  
18442 Steinhagen/OT Krummenhagen
- 038327-693360
- [www.duftnoten-ziolkowski.de](http://www.duftnoten-ziolkowski.de)



Duftnoten Ziolkowski



# Impressum

Umweltbüro Nord e.V.  
Tribseer Straße 28  
18439 Stralsund  
c.budde@gmx.de  
www.umweltschulen.de

**Text:**  
Christa Budde

**Bilder:**  
Christa Budde, Ralf Schmidt

Pflanzenmitbestimmung:  
Anette und Christian Lukesch, Bärbel Tenhounen

**Karten:**  
OpenstreetMap

**Layout/Grafik:**  
Marks Design

**Druck:**  
Laserline. Gedruckt auf 100% Recyclingpapier.

**Haftungsausschluss:**  
Die Fahrpläne des öffentlichen Nahverkehrs sowie die Öffnungszeiten der AnbieterInnen unterliegen nicht vorhersehbaren Änderungen, ebenso die Wegezustände. Für etwaige Fehler oder Änderungen übernehmen wir keine Haftung. Wir empfehlen, eigenes Kartenmaterial mitzunehmen, bzw. die Öffnungszeiten und Fahrpläne vor Tourenantritt zu überprüfen. Für Hinweise auf Abweichungen/Fehler sind wir dankbar!

©2018





Dieses Projekt wurde  
gefördert durch:



Europäische Fonds EFRE, ESF und ELER  
in Mecklenburg-Vorpommern 2014-2020



**Land  
Mecklenburg  
Vorpommern**

als Maßnahme der Umwelt-  
bildung, -erziehung  
und -information von  
Vereinen und Verbänden



Saaler Bach